
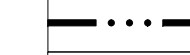

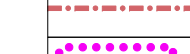
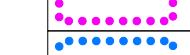
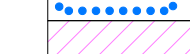




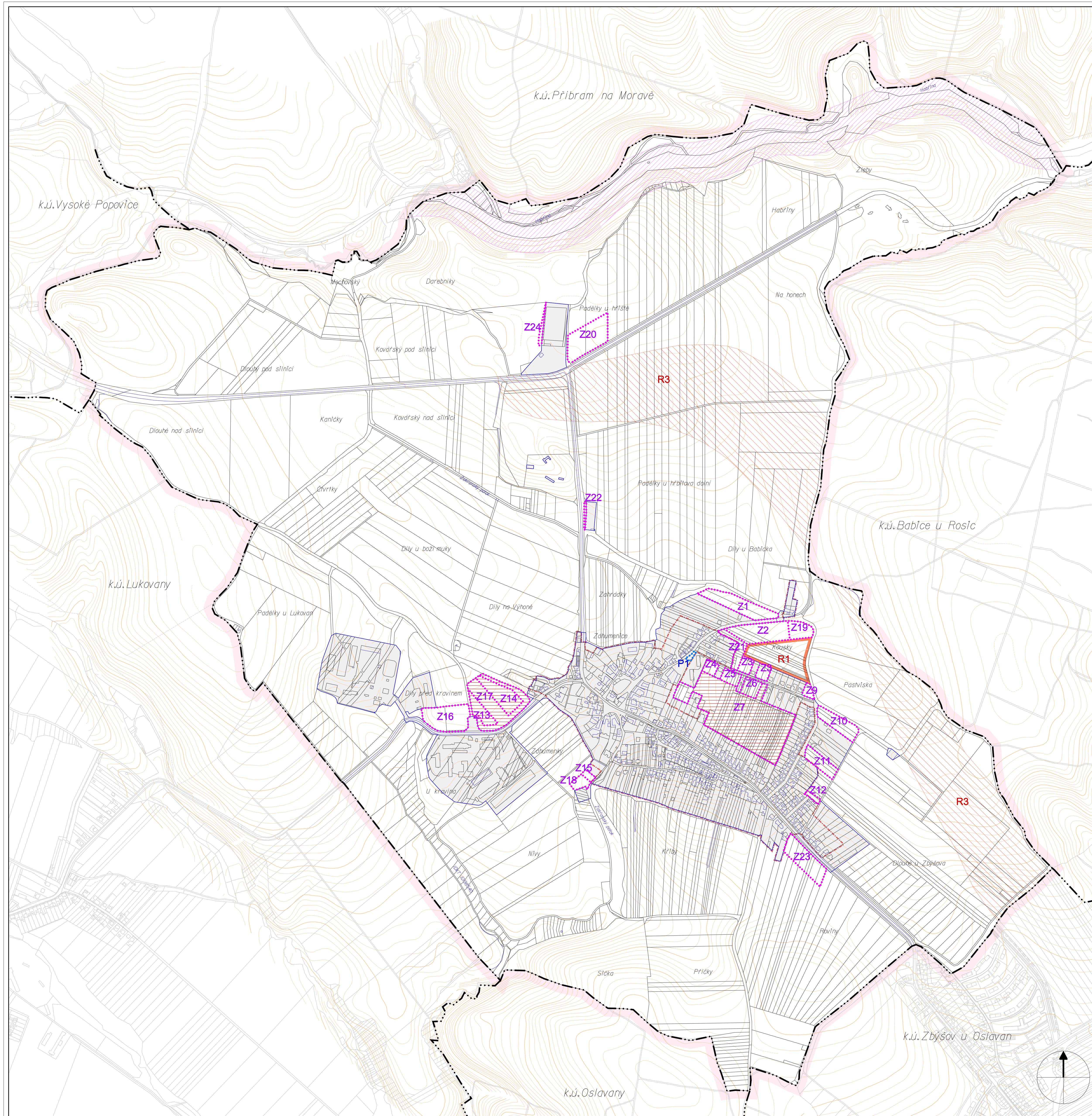


# ÚZEMNÍ PLÁN ZAKŘANY

## VÝKRES ZÁKLADNÍHO ČLENĚNÍ ÚZEMÍ

### LEGENDA :

-  hranice řešeného území
-  hranice katastru
-  zastavěné území k datu 1.4.2019
-  hranice intravilánu
-  zastavitelné plochy
-  plochy přestavby
-  návrhové koridory
-  územní rezervy
-  koridory územní rezervy
-  plochy podmíněné zpracováním územní studie



ZÁZNAM O ÚČINNOSTI ÚZEMNÍHO PLÁNU ZAKŘANY	
Organ, který územní plán vydal:	Zastupitelstvo obce Zakřany
Datum nabytí účinnosti:	
Pořizovatel: Městský úřad Rosice, Odbor stavební úřad, úřad územního plánování	razítko
Jméno a příjmení oprávněné úřední osoby pořizovatele: Ing. Daša Plucarová Funkce: vedoucí odboru	
Podpis:	

Jarmila Haluzová, ATELIÉR PROJEKTIS, IČ 40459543, DIČ CZ455210197  
Pekařská 37, 602 00 Brno, pracoviště Ponávka 2, 602 00 Brno

Zodp.proj.	Ing. arch. A. Dumková	Výpracovník Roman Šlanc	J. Haluzová, A. Dumková	Zak.čís.	1118
Objednavatel	Obec ZAKŘANY			Datum	05/2019
Ákce	ÚZEMNÍ PLÁN ZAKŘANY			Stupeň	ÚPD
				Měřítko	1 : 5 000
Název	VÝKRES ZÁKLADNÍHO ČLENĚNÍ ÚZEMÍ			Výkres	<b>B.1.</b>